








- | | | | |
|--|---|---|----------------------------|
|  | Périmètre de la ZAC de Kéranmoulin | | |
|  | <i>Parcellaire</i> |  | <i>Bâtiment Dur</i> |
|  | <i>Parcellaire non renseigné</i> |  | <i>Bâtiment Léger</i> |
| | |  | <i>Unité foncière</i> |
| | |  | <i>Subdivision fiscale</i> |

1:5000

0 60 120 Mètres



Commune de Quimperlé.
 Système d'Information Géographique.
 Origine cadastre 2010. (c) Droits de l'Etat réservés.
 Reproduction interdite.

